

# LA PROMENADE DES MAUVES ET DES MOULINS

| THÉMATIQUE : Randonnée

## DESCRIPTION

Suivez les Mauves, ces jolis cours d'eau bordés de moulins, qui traversent Meung-sur-Loire et vous guident jusqu'à l'entrée du Parc Départemental du Courtil des Mauves, véritable îlot de verdure jalonné de passerelles. Parcours de 10 km (2h15) ou 15 km par la variante (3h20).

## EN IMAGE(S)



**PUBLIÉ PAR** Tourisme Terres du Val de Loire



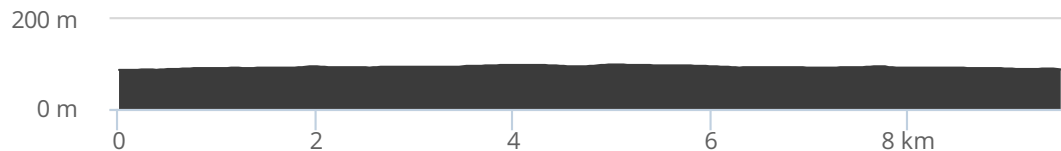
**DÉPART** Meung-sur-Loire

**DISTANCE** 9,6 km

**TYPE(S) PARCOURS** Boucle

**RANDO PÉDESTRE** 03h20 - Facile

**ALTITUDE**  
 99 m 27 m  
 87 m -27 m



Embarquez ce parcours sur votre mobile

1

## INFO PARCOURS 1

KM 0,0  
ALTITUDE 87 m

LATITUDE 47.8243  
LONGITUDE 1.69715

45130 Meung-sur-Loire



### DÉPART : PARKING DU MAIL

Rejoignez l'Office de Tourisme, installé dans l'ancien moulin de la poterne. Passez devant la halle, rue Emmanuel Troulet, puis prenez à droite la rue Jehan de Meung. Prenez à gauche la rue du Trianon : au n°5, vous passez devant la maison d'Alain Corneau, cinéaste français né à Meung-sur-Loire (1943-210). Suivez les Mauves en empruntant la chaussée des Mauves jusqu'à la Route Départementale. Traversez la route et continuez tout droit par la rue des Chenevières dont le nom rappelle la culture du chanvre. A l'entrée de la rue, remarquez la roue à aube à l'emplacement de l'ancien moulin Grangeais.



## POINT(S) D'INTÉRÊT

KM 0,0  
ALTITUDE 87 m

LATITUDE 47.8243  
LONGITUDE 1.69631

1 r emmanuel troulet  
45130 Meung-sur-Loire



### LE MOULIN DE LA POTERNE

Monument & architecture

Construit avant la Révolution Française, le moulin de la Poterne est à tan en 1794. Vers 1796, il est transformé en moulin à farine. A la fin du XXe siècle, l'ancien moulin sera utilisé par l'épicerie mitoyenne. Il est détruit dans un incendie au cours de l'hiver 2000-2001. Poussez la porte de l'Office de Tourisme installé dans le moulin depuis 2011. A l'intérieur, une baie vitrée vous permet de voir les Mauves qui passent sous le bâtiment.

KM 0,1  
ALTITUDE 87 m

LATITUDE 47.8242  
LONGITUDE 1.69623

1 rue Emmanuel Troulet  
45130 MEUNG-SUR-LOIRE



### OFFICE DE TOURISME DES TERRES DU VAL DE

Infos tourisme / Office de tourisme



L'Office de tourisme et toute son équipe met à votre disposition de nombreux éléments : des dépliants de randonnées pédestres et cyclo, des guides et cartes touristiques, des documents sur les châteaux, les jardins, les activités et producteurs de nos Terres. N'hésitez pas à nous questionner pour bénéficier également de nos conseils avisés ! Nous vous accueillons en français, en anglais et en espagnol. Notre boutique vous propose une belle gamme d'objets - souvenirs, aux couleurs des Terres du Val de Loire, pour les grands et les petits ! Vous trouverez également des livres et une sélection de produits de nos producteurs.

2

## INFO PARCOURS 2

KM 0,7  
ALTITUDE 91 m

LATITUDE 47.8294  
LONGITUDE 1.69649

45130 Meung-sur-Loire



### RUE DES CHENEVIÈRES

Prenez à gauche rue du Cropet sur 30 mètres puis à droite dans la venelle pour rejoindre la rue des Chenevières plus haut. Empruntez à droite la rue de Basmont.



## POINT(S) D'INTÉRÊT

KM 0,2  
ALTITUDE 87 m

LATITUDE 47.8231  
LONGITUDE 1.69837

Chemin des Grèves  
45130 MEUNG-SUR-LOIRE



### AIRE DE SERVICES POUR CAMPING-CARS À Camping



A Meung-sur-Loire, le long des Mauves et sous de magnifiques platanes, l'aire de services vous accueille toute l'année. Près de l'Office de Tourisme et du centre-ville, découvrez le cœur de la ville, sa collégiale Saint Liphard, le château à deux visages mais également les ruelles de la ville. Côté nature, partez pour une balade le long des Mauves, découvrez les nombreux moulins qui longent cette rivière. Vous pourrez également découvrir les deux jardins remarquables de la ville: les Jardins de Roquelin au sud de la Loire et le Jardin d'Arboretum d'Ilex au nord de la commune.

3

## INFO PARCOURS 3

KM 1,3  
ALTITUDE 92 m

LATITUDE 47.8321  
LONGITUDE 1.70106

45130 Meung-sur-Loire



### CHEMIN DE PANTIN

Prenez à gauche le chemin de Pantin qui longe les Mauves. Passez sous la ligne de chemin de fer puis à droite jusqu'au moulin des Marais.

4

## INFO PARCOURS 4

KM 2,0  
ALTITUDE 93 m

LATITUDE 47.8382  
LONGITUDE 1.7027

45130 Meung-sur-Loire



### PARC DÉPARTEMENTAL

Entrez dans le Parc puis suivez le chemin à gauche. Vous arrivez route de la Batissière : tournez à gauche puis prenez la première rue à gauche jusqu'au Jardin Arboretum d'Ilex.



## POINT(S) D'INTÉRÊT

KM 19,1  
ALTITUDE 91 m

LATITUDE 47.8239  
LONGITUDE 1.69497

Rue Henri Michel  
45130 MEUNG-SUR-LOIRE



### COLLÉGIALE SAINT-LIPHARD Patrimoine religieux



Au cœur de la cité médiévale de Meung-sur-Loire, découvrez la collégiale Saint-Liphard.

5

## INFO PARCOURS 5

KM 2,7  
ALTITUDE 94 m

LATITUDE 47.8433  
LONGITUDE 1.70086

45130 Meung-sur-Loire



### LA NIVELLE ET LE JARDIN ARBORETUM

Au Jardin Arboretum d'Ilex. Continuez pour faire le tour du Parc Départemental (3,5 km) ou revenez sur vos pas jusqu'à la première passerelle sur les Mauves.



## POINT(S) D'INTÉRÊT

KM 18,6  
ALTITUDE 90 m

LATITUDE 47.8291  
LONGITUDE 1.6964

11 BIS r des chenevieres  
45130 Meung-sur-Loire



### E LE MOULIN DE L'ARDOISE

Monument & architecture

Au n° 6 de la rue.  
Moulin à tan avant 1478, puis à foulon après. Au XVIIe siècle, il est utilisé comme moulin à farine. Vers 1770 il redevient moulin à tan puis à farine en 1791. Il cessera ses activités à la fin des années 1960.

6

## INFO PARCOURS 6

KM 3,5  
ALTITUDE 97 m

LATITUDE 47.8472  
LONGITUDE 1.69627

45130 Meung-sur-Loire



### A LONGUEVAULT

Prenez la route à droite jusqu'au carrefour dans le hameau de Clan.



## POINT(S) D'INTÉRÊT

KM 18,5  
ALTITUDE 91 m

LATITUDE 47.8298  
LONGITUDE 1.69724

14 r des chenevieres  
45130 Meung-sur-Loire



### F LE MOULIN CROPET

Art & Musées

Moulin à papier dès 1460 et à farine au début du XVIIe siècle jusqu'à la fin des années 1960. La galerie Rive Mauve est une galerie d'art installée dans les écuries rénovées du Moulin. Venez y rencontrer Pascaline qui vous fera découvrir différents types d'art.

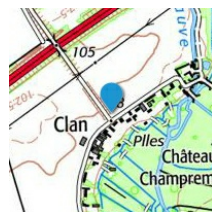
7

## INFO PARCOURS 7

KM 4,1  
ALTITUDE 99 m

LATITUDE 47.8521  
LONGITUDE 1.69704

45130 Meung-sur-Loire



### A CLAN

Au carrefour, continuez tout droit. Passez le moulin de Clan, franchissez le vallon puis empruntez à droite la route d'Aunay sur 300 m. Prenez à droite la route de la Batissière et rejoignez le moulin de la Nivelle.

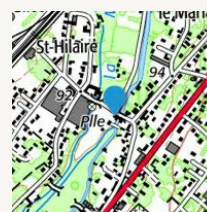


## POINT(S) D'INTÉRÊT

KM 18,0  
ALTITUDE 92 m

LATITUDE 47.8321  
LONGITUDE 1.70096

1 r de basmont  
45130 Meung-sur-Loire



### G LE MOULIN DES DEUX ROUES

Monument & architecture

A partir de 1465, il est moulin à foulon. Il sera moulin à farine, à salpêtre, pour fonderie de cuivre, à chamois et à papier. Il redevient moulin à farine jusqu'en 1988 où il cesse ses activités meunières.

8

## INFO PARCOURS 8

KM 16,7  
ALTITUDE 95 m

LATITUDE 47.8427  
LONGITUDE 1.70344

45130 Meung-sur-Loire



### VERS LA PASSERELLE

Rejoignez l'entrée du Parc et empruntez le chemin entre la maison n° 3 et 5 route de la Batissière.



## POINT(S) D'INTÉRÊT

**KM** 18,1  
**ALTITUDE** 92 m

**LATITUDE** 47.8327  
**LONGITUDE** 1.69967

1 che de la laiterie  
45130 Meung-sur-Loire



### **H** LE MOULIN DE BASMONT Monument & architecture

Moulin à papier, à foulon et à farine. Construit au cours du Moyen-Age, il fut transformé en 1463 en moulin à papier. En 1842, il sera démolé puis reconstruit en 1846 pour en faire un moulin à farine. En 1933, le moulin cesse son activité.

**KM** 16,5  
**ALTITUDE** 94 m

**LATITUDE** 47.8434  
**LONGITUDE** 1.70114

La Nivelles  
45130 MEUNG-SUR-LOIRE



### **I** ESPACE NATUREL SENSIBLE DES COURTILS Point d'intérêt naturel

Le site des Courtils et des Mauves doit son nom aux anciens jardins utilisés autrefois pour la culture légumière (les courtils) et aux petites rivières (les Mauves) traversées par de nombreuses passerelles. La partie nord se caractérise par une zone très humide constituée d'une forêt de saules et de peupliers. De nombreux oiseaux sont visibles. Au sud, les Mauves confluent en un bras unique. On trouve également une roselière propice au refuge et à la nidification de la faune locale. Les prairies abritent une flore mellifère. Les brebis permettent de conserver le couvert herbacé bas et d'assurer une richesse importante des insectes. Parcours à énigmes à télécharger (adultes et enfants).

9

## INFO PARCOURS 9

**KM** 16,8  
**ALTITUDE** 93 m

**LATITUDE** 47.8416  
**LONGITUDE** 1.70282

45130 Meung-sur-Loire



### A LA PASSERELLE

Après la passerelle, tournez tout de suite à gauche. Suivez le chemin qui longe la Mauve jusqu'au moulin des Marais. Vous sortez du Parc Départemental.




## POINT(S) D'INTÉRÊT

**KM** 13,4  
**ALTITUDE** 97 m

**LATITUDE** 47.8436  
**LONGITUDE** 1.70403

Chemin des Culands  
45130 MEUNG-SUR-LOIRE



### **J** JARDIN ARBORETUM D'ILEX Parcs et jardins

L'Arboretum d'Ilex est un confidentiel havre botanique.

10

## INFO PARCOURS 10

**KM** 17,3  
**ALTITUDE** 93 m

**LATITUDE** 47.8382  
**LONGITUDE** 1.70275

45130 Meung-sur-Loire



### DEPUIS LE MOULIN DES MARAIS.

Utilisez l'itinéraire de l'aller jusqu'à la rue des Chenevières. Au niveau du n°35, continuez sur la rue des Chenevières pour passer devant le moulin Cropet (au n° 8) qui abrite la Galerie Rive Mauve. Continuez jusqu'à la RD2152.

11

## INFO PARCOURS 11

**KM** 18,8  
**ALTITUDE** 90 m

**LATITUDE** 47.8279  
**LONGITUDE** 1.69559

45130 Meung-sur-Loire



### VERS LE MUSÉE DE LA MONNAYE

Traversez et prenez la rue des Tanneries. Tournez à gauche rue des remparts et passez devant “La Monnaie” puis à gauche rue du Pont Branlant. Continuez en face, Impasse du Fort puis prenez la première à gauche et rejoignez le point de départ.